


КООРДИНАТЕ ТАЧАКА  
Број тачке Y (m) X (m)

G1	7472756.526	4969903.744
G2	7473382.737	4969874.318
G3	7473414.365	4969498.578
G4	7472840.630	4969354.030


## Измене и допуне ПЛАНА ДЕТАЉНЕ РЕГУЛАЦИЈЕ "Градски стадион" у Панчеву (зона 2.15)

### легенда

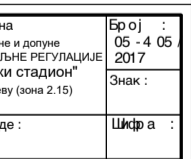
- граница обухвата плана
- тачке обухвата плана
- Археологија - Обавезна заштитна археолошка ископавања
- Археологија - Обавезно праћење свих земљаних радова
- 1 - евидентирани објекти које треба очувати
- 2 - простор наслеђене урбане структуре са посебним амбијенталним својствима и третманом ревитализације
- 3 - простор наслеђене урбане структуре са посебним амбијенталним својствима и третманом ревитализације и реконструкције
- 4 - простор предвиђен за нову изградњу



Општина: урбаниста:  
Слободан Божаревић  
Панчево  
Панчево  
Татјана Вуксан  
Марио Марич



Урбаниста  
Панчево



Институт за урбанистичко пројектовање и архитектуру  
Панчево

План заштите културних добара

Масштаб: 1:1 000

Број: 6

