










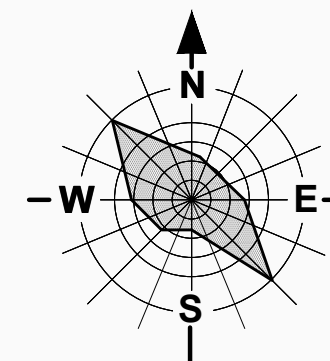




ИЗМЕНЕ И ДОПУНЕ ПЛАНА ДЕТАЉНЕ РЕГУЛАЦИЈЕ "Градски стадион" у Панчеву (зона 2.15)

Извод из плана вишег реда

ЛЕГЕНДА

-  граница блокова
- 01-167** бројеви блокова
-  зона Центар
-  граница заштитне околине језгра
-  ПДР "Градски стадион" у Панчеву (Сл.лист Града Панчева 31/11)
-  постојеће становање
-  спортско рекреативна зона
- ГРАЂЕВИНСКО ЗЕМЉИШТЕ ЈАВНЕ НАМЕНЕ**
-  саобраћајне површине
-  здравство
-  комуналне зоне и објекти
- ГРАЂЕВИНСКО ЗЕМЉИШТЕ ОСТАЛЕ НАМЕНЕ**
-  становање са компатибилним наменама
-  пословање са компатибилним наменама



 	Назив плана: ИЗМЕНЕ И ДОПУНЕ ПЛАНА ДЕТАЉНЕ РЕГУЛАЦИЈЕ "Градски стадион" у Панчеву (зона 2.15)	Број: 05 - 4 05 / 2017
	Фаза израде плана:	Знак :
Одговорни урбаниста : Славе Бојаџијевски дипл.инж.арх.	Параф :	Назив цртежа : Извод из плана вишег реда - ПГР Целина 1 -шири центар (круг обилазнице) у насељеном месту Панчево ("Сл.л. града Панчева" број 19/12, 27/12-исправка, 1/13-исправка и 24/13-исправка, 20/14 ,19/18, 25/18 и 6/19)
Планери сарадници : Оливера Драгаш дипл.инж.арх. Татјана Вуксан дипл.инж.саобр. Марко Марић дипл.инж.геод.		Шифра :
Техничка обрада : Весна Ромчев арх.тех.		Размера : 1 : 5 000
		Број цртежа : 2

